

# Quest Śladami Piastów Cieszyńskich



Dawno w pewnym miejscu spotkała się rodzina  
Niepełna, co tylko trzech braci stanowiła.  
Po długiej podróży Bolko, Leszko, Cieszko, bo tak się  
zwali

W tym miejscu spragnieni źródło napotkali.  
Odkryciem tym tak się radowali,  
że na miejscu źródła miasto zbudowali  
I z tej uciechy Cieszynem nazwali.

To miejsce jest Twojej podróży rozpoczęciem  
Wpisz w kratki imię ojca trzech braci, a na pamiatkę  
zrób zdjęcie.

13				5	

Po łocich łbach w dół podążaj śmiało  
Aż schodów na swej drodze spotkasz niemało  
Tymi schodami przez Młyńską Bramę  
Dojdiesz do Młyńskiej rzeki i zobaczysz tamę.  
Za tamą ujrzysz młyn miejski, wielkim zwany  
Który za księcia Przemysława II już był  
wzmiankowany.

Młyn ten zaopatrywał miasto w precjoza  
Na folwark książęcy słał mąki i zboża.

Idź w dół ulicy co dziś Przykopą już tylko się zowie  
Dawniej tu rzemieślniczy zgiełk dawał znać o sobie.

Min młyn dawny, dziś budynek pomarańczowy  
I zmierzaj do zamku traktem, co brukiem wyłożony.

Po prawej stronie z numerem „3” odnajdź tablicę  
Z niej wypisz nazwę rzeki, co dla Cieszyna stanowi granicę.

3			1

Idź dalej ulicą Przykopą do Aleji Łyską  
Na końcu tej drogi zamek ujrzysz z bliską.  
Przed bramą na wzgórzu stoi Panna, co miecz w dłoni trzyma  
Za nią przez bramę wejdziesz na zamek, gdzie historia Cię  
wzywa.

Podążając wciąż w górę dowolną ścieżką  
Dojdiesz pod zamek, który budował już Mieszko.  
Syn jego Kazimierz I budowę kontynuował  
Zaś wnuk Mieszka- Przemysław Noszak prac tych zmarnował.  
W XV wieku drogą tą król Jagiełło z wizytą chadzał  
A książę Bolesław I gościnnością mu dogadzał.

Zamek piastowski widzisz dziś już w skromnej postaci  
Tablica z osiemnastym numerem winowajców Ci zdradzi.  
Podczas walk zaciętych zamek zniszczyli  
Tak, że książęta cieszyńscy już tu nie powrócili.  
Wojską

				11			16

tego dokonali w roku 1646  
I od tego czasu zamek stał się pustym.

## GDZIE TO JEST?

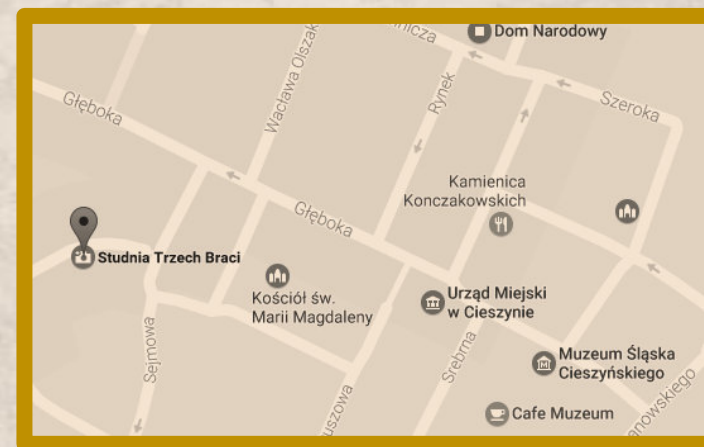
Cieszyn- miasto położone w południowej Polsce, w województwie Śląskim, powiecie cieszyńskim.  
Wyprawa zaczyna się przy Studni Trzech Braci, do której trafisz idąc z cieszyńskiego rynku.

## TEMATYKA

Uczestnicy questu zapoznają się z najpiękniejszymi zabytkami Cieszyna, jednocześnie poznając przy tym związaną z nimi historię rodu Piastów Cieszyńskich, która przed laty panowała na tych terenach.

**CAS PRZEJŚCIA:** ok. 50-60 minut.

**OPIEKUN QUESTU:** Hufiec Ziemi Cieszyńskiej



Powiat Cieszyński



Hufiec  
Ziemi  
Cieszyńskiej



Cieszyn  
robi wrażenie

PROJEKT WSPÓŁFINANSOWANY ZE  
ŚRODKÓW MIASTA CIESZYN  
ORAZ POWIATU CIESZYŃSKIEGO

Gdy wzgórze zwiedzisz, zejdź do głównej drogi  
i u podnóża w lewo skieruj swe kroki.  
Idź ulicą Zamkową do pierwszej drogi w prawo  
Co nie bez powodu ją Stromą nazwano.

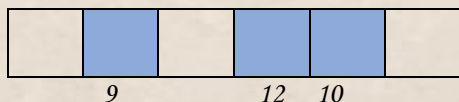
Na końcu Stromej ulicy po lewej stronie jest Cieszyńska  
Książnica

Gdzie wcześniej siedzibę miała tutejsza mennica.  
Za Elżbiety Lukrecji ją ufundowano  
I przez mincerzy w niej monety wybijano.

Stojąc tyłem do książnicy idź w lewo ulicą Menniczą  
Spójrz w prawo na teatr niech się oczy zachwycą.  
W tym miejscu dawniej stał kościół murowany  
Jeden z najstarszych w Cieszynie odnotowany  
Od pożaru w XVIII w nie zachowany.

Odwiędź plac Starego Targu, na nim stoi figura  
Przez wieki malowana przez lokalne przekupki  
Co na targu sprzedawały ręczne robótki.  
Figura przez wieki była zapomnianą tajemnicą  
Aż w ubiegłym wieku odkryto, że jest XIV- wieczną  
zdobyczą.

Przed figurą spocznij na chwilę- nic Cię nie goni  
Przypatrz się bacznie co mają na skroni



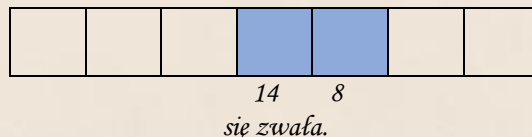
Ze starego targu skręć w prawo i w górę idź Menniczą  
Skręcając w pierwszą ścieżkę- w lewo trafisz na  
Bożniczą.

Drogą tą idź dalej przed siebie do Michejdy ulicy  
Gdzie dawniej miejskich murów strzegli wartownicy.

Jak tylko na tę ulicę zejdziesz paroma schodami  
Spójrz w prawo i ujrzysz wieżę kościoła w niedalekiej  
oddali.

Gdy na Placu Londzina postawisz swe kroki  
Ujrzysz dwa kościoły lecz z innej epoki.  
Podejdziesz pod kościół biały z dachem, co ma kolor zielony  
Pod którym Elżbiety Lukrecji wybijają dzwony.

Jednak inna cieszyńska księżna ten kościół ufundowała  
Na tablicy przy wejściu napisane, że Katarzyna



Gdy już o Elżbiecie Lukrecji w naszej trasie mówimy  
Idź na rynek ulicą Matejkę do ostatniej jej siedziby.  
Dzisiaj kamienica ta numer ma osiemnaście  
Ostatnia księżna cieszyńska dokonała tam żywota właśnie.

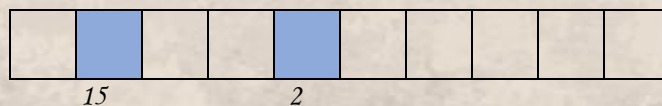
Losy tego rynku od XV wieku datowano  
Gdy od księcia cieszyńskiego teren otrzymano  
Kim był, ów fundator być może zapytasz?

Z tablicy pod ratuszem, że to był ... II odczytasz.



Na ścianie obok ratusza brama widnieje  
Doprowadzi Cię, gdzie kończą się dynastii dzieje.  
Przez bramę tę więc przejdź i idź obok kłosa  
Potem skręć w prawo, do mety już chwila.  
W kościele św. Marii Magdaleny każdy piast cieszyński  
spoczywa

Jednak jedna tylko tumba pewną postać skrywa.  
Historycy niepewni czy to ojciec, czy syn  
Oczytasz z tablicy, iż to Kazimierz I bądź ... był.

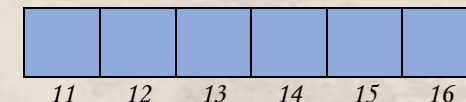
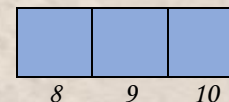
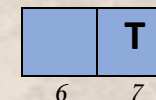
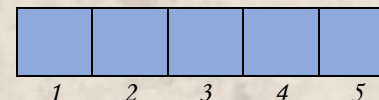


Miejsce na pieczęć



Podróż nasza wspólna tu się kończy  
Litery z hasła utworzą dewizę rodu Piastów Cieszyńskich

Gratulujemy!



Powiat Cieszyński



Hufiec  
Ziemi  
Cieszyńskiej



Cieszyn  
robi wrażenie

PROJEKT WSPÓŁFINANSOWANY ZE  
ŚRODKÓW MIASTA CIESZYN  
ORAZ POWIATU CIESZYŃSKIEGO